

SENSAS CHALLENGE FINAL 2019

12th-13th of OCTOBER 2019

LE PELLERIN-FROSSAY-CHEIX EN RETZ

PORT SAINT PERE – BRAINS (44)

ORGANISATION : REGIONAL BOARD 44



SATURDAY the 12th of OCTOBER : Angling from 1pm to 5pm

SUNDAY the 13th of OCTOBER : Angling from 10:30am to 2:30pm - Results at 5pm

1/ Contestants Reception

LE PELLERIN village

- René Cassin Hall
- Address : boulevard Jean Monnet



2/Angling Areas

A Martinière (crêpe restaurant) B-C Martinière (champ neuf)
D Frossay (migron)

A-B-C-D : FOLLOW THE SIGNS : "la Martinière – ESTUAIRE" from LE PELLERIN village

Areas are to follow (A-B-C : on the same bank and D : opposite bank)

Easy access by vehicle (U turn possible) – vehicles close to anglers – **speed limit**

30 km/h (local ordinance for the week-end)



3/ Area details

A : CREPE RESTAURANT – MARTINIERE

Distance from meeting point : 4,3 kms - MARTINIERE CANAL

Usual route used for national events : length : 2000 m

150 spots available – whole area 128 anglers

CATERING AVAILABLE ON SITE (crêpe restaurant open during event)

MARTINIERE - SECTEUR A - POSTE 1

-1.794451

47.206995

47° 12' 25.182" N 1° 47' 40.024" W

MARTINIERE - SECTEUR A - POSTE 128

-1.819471

47.211922

47° 12' 42.919" N 1° 49' 10.096" W



La Martinière Restaurant +33 09.69.80.21.46

Start of la Martinière area



Peg A1

Peg A128

General View A

B-C : CHAMP NEUF- LES MASSES

MARTINIERE - SECTEUR B - POSTE 1

-1.825200

47.215391

47° 12' 55.408" N 1° 49' 30.72" W

AREA B : Distance from meeting point : 7 kms - extension Area A **AREA C** :

Distance from meeting point : 9.5 kms - extension Area B – 1st peg

begins approx. 100m after arrival on île de bois / wooden island

Usual route used for national events : lenght : 4000 m

Natura 2000 reserve route lenght : 1000m (awaiting definite answer on using this area)



IMPORTANT : the end of Area C is in the NATURA 2000 reserve – protected area –
vehicle access on trial weekend only

For training : 2 possibilities: opposite bank access with vehicle –trolley for access to
angling pegs (see depth next to angling positions) opposite bank : shallow

Awaiting agreement with Regional Board 44 – DDTM – ONCFS for the use of this angling area.

Lane marking with numbers will be done 15 days before trial at the latest

WARNING : for your safety : two power lines
are present along areas B and C



VIEWS FOR AREAS B and C

End of area C (Natura 2000 protected area)



Reminder training trolley or opposite bank angling (vehicle)

D : FROSSAY : LE MIGRON

Distance from meeting point : 15kms- MARTINIERE CANAL- extensions areas A-B-C
(opposite banks)

ROUTE DES CARRIS – LE MIGRON – 44320 FROSSAY

IMPORTANT : for some pegs - the road is very close behind : please park carefully - park diagonally and in twos to prevent traffic problems- **for the event : local ordinance reducing speed limit to 30 km/h (18mph)** – THANK YOU FOR YOUR CONSIDERATION



Peg D128

Nautical base

Peg D97

Fast food in this area (Wednesday to Sunday) between pegs 96-97

Quai VERT – MIGRON CAMPSITE

MIGRON - SECTEUR D - QUAI VERT

-1.912404

47.257365

47° 15' 26.514" N 1° 54' 44.654" W



QUAI VERT -ROUTE DES CARRIS – LE MIGRON - 44320 FROSSAY

Phone : +33 02.28.53.51.62

contact@quai-vert.com www.quai-vert.com



MIGRON CAMPSITE

- Possible catering at campsite (menu du jour- buckwheats)
- Campsite open during the match (mobile home/tents)
- Campsite very close - next to Peg D97.
- Contact Number : +33 09.52.38.35.58

Camping du Migron
Une Pause Nature...



Entre Nantes et les plages, sur les bords du canal de la Martinière, le camping du Migron saura vous séduire par son calme et son esprit familial.

Location de tentes dès 25€ la nuit.
Location de Mobile Homes

Camping du Migron
44320 Frossay
09.52.38.35.58.
Photos non contractuelles



BACKUP ROUTE

In case of storm flooding or pollution we may move this section to the Acheneau river

– situated between 4 to 15 kms from the central meeting point



E 1 : PORT SAINT PERE

Distance from meeting point : 10 kms - ACHENEAU RIVER –32 SPOTS

2 possibilities : campsite area (1) or inn area (2)

E 2 : BRAINS

Distance from meeting point : 7 kms at most

*ACHENEAU RIVER -4 kms LA PROUTIERE (2*16)-7 kms HAMONEAU HARBOUR (4*16)*

96 SPOTS

E 3 : CHEIX EN RETZ

Distance from meeting point : 10 kms

ACHENEAU RIVER –32 SPOTS- LA PIERRE TREMBLANTE



FOREIGNERS ANGLING PERMITS

FINALE SENSAS 2019 EQUIPES ETRANGERES CARTES DE PECHE

2 Possibilités :
 - carte à la journée : 11€/jour soit 22€ pour l'épreuve par pêcheur
 - carte à la semaine : 30€

NOM DU CLUB
 NATIONALITE

PECHEUR	NOM	PRENOM	DATE NAISSANCE	ADRESSE COMPLETE	JOUR 22 €	HEBDO 30 €
1						
2						
3						
4						
5						
6						
7						
8						
9						
10						

TOTAL

--	--

Renvoi du document complété à la Fédération 44 départementale pour préparation des cartes de pêche

date limite du renvoi : **30 septembre 2019**

contact fédération 44 : secretariat@federationpeche44.fr

règlement sur place le lundi matin (hebdo) - le samedi matin (journée)



MATCH RULES

ALL ROUTES OPEN TO PARTICIPANTS WITH A MANDATORY INTERFEDERAL CARD (halieutical stamp) : private sector

Size Limits for Predators :

- Pikes : 60 cm
- Zanders : 50 cm
- Mulletts : 20 cm
- Eels forbidden

Provide for 1 measuring tape : several mullets < regulatory dimensions

ANGLING ROUTE

Depth : A-B-C-D : 1,5 m to 4,50 m depending on areas – average between 2.5m and 2.8m

Width : A-B-C-D : 40 to 60m approx. – E : Acheneau river between 20 to 30m

Sailing : No sailing on the Martinière nor Champ neuf A-B-C rowing-kayak D and sailing E significant locking depending on the amount of rain in the last few days or storm at the time of the match. Water level stability depends on tide.

(Variation more or less significant depending on tide ratio and pluviometry on previous days)

You may need wellingtons and a weed cutter for clearing the pegs

Main fish : skimmers, breams, catfish, crucians, carps roaches, mullets

Areas reminder :

A/B/C/D : vehicles nearby– easy access – no trolley Area A LE

PELLERIN -MARTINIERE – crêpe restaurant – nautical base

Area B LE PELLERIN - MARTINIERE - CHAMP NEUF – LES MASSES

Area C LE PELLERIN - MARTINIERE - CHAMP NEUF – LES MASSES

Area D FROSSAY – MIGRON – ROUTE DES CARRIS

Back up : E BRAINS – PORT SAINT PERE – CHEIX EN RETZ

The positioning of anglers is up to the team captain.

MATCH PROGRAMME

Saturday the 12th of October 2019 : Round 1

From 7H45 : Reception of teams at LE PELLERIN sports hall –RENE CASSIN hall

BOULEVARD JEAN MONNET

08H00 – 10H00 : Teams check in and random draw + departure for areas

11H00 : Bait Checks

11H30 : Start of primer and bait checking

12H50 : Signal for baiting

13H00 : Start of 1st round

16H55 : Signal for last 5 minutes

17H00 : End of 1st round

19H00 : Temporary results at LE PELLERIN sports hall - RENE CASSIN HALL

BOULEVARD JEAN MONNET

2nd round draw for attending teams

Sunday the 13th of October 2019 : Round 2

6H 30 : Meeting at LE PELLERIN sports hall - RENE CASSIN hall

BOULEVARD JEAN MONNET for 2nd round draw for teams not attending the day before

9H00 : Start of primer and bait checking

10H20 : Signal for baiting

10H30 : Start of 2nd round

14H25 : Signal for last 5 minutes

14H30 : End of 2nd round

17H00 : Final results - RENE CASSIN HALL BOULEVARD JEAN MONNET

MATCH SCHEDULE

Matches will be over 2 rounds of 4 hours with 4 areas (16 sub-areas) Rods length : mixed

angling: 13Metres - reels allowed

Rankings by weight by sub-areas of 16 - Mandatory keepnet

IMPORTANT : fish to be released into water immediately after signing the form

Groundbaits : 15 litres **Live baits** : 1,5 litres including 1/2 litre of bloodworms at most

Don't forget to prepare your bait in boxes before the start of the checking.

In case of withdrawal, please call :

Christophe NOUALHIER Phone 02.37.33.44.55 – 06.23.01.57.00

For more info :

Ollivier AFFILE : 06.07.27.98.02 – ollivier.affile@gmail.com

**Please respect the environment and volunteers for a good
organisation of the event**

MATCH CATERING

On site catering by area (refreshment stall in place in each area and at the main stall)

On Sunday, hot food stall with fries in the hall

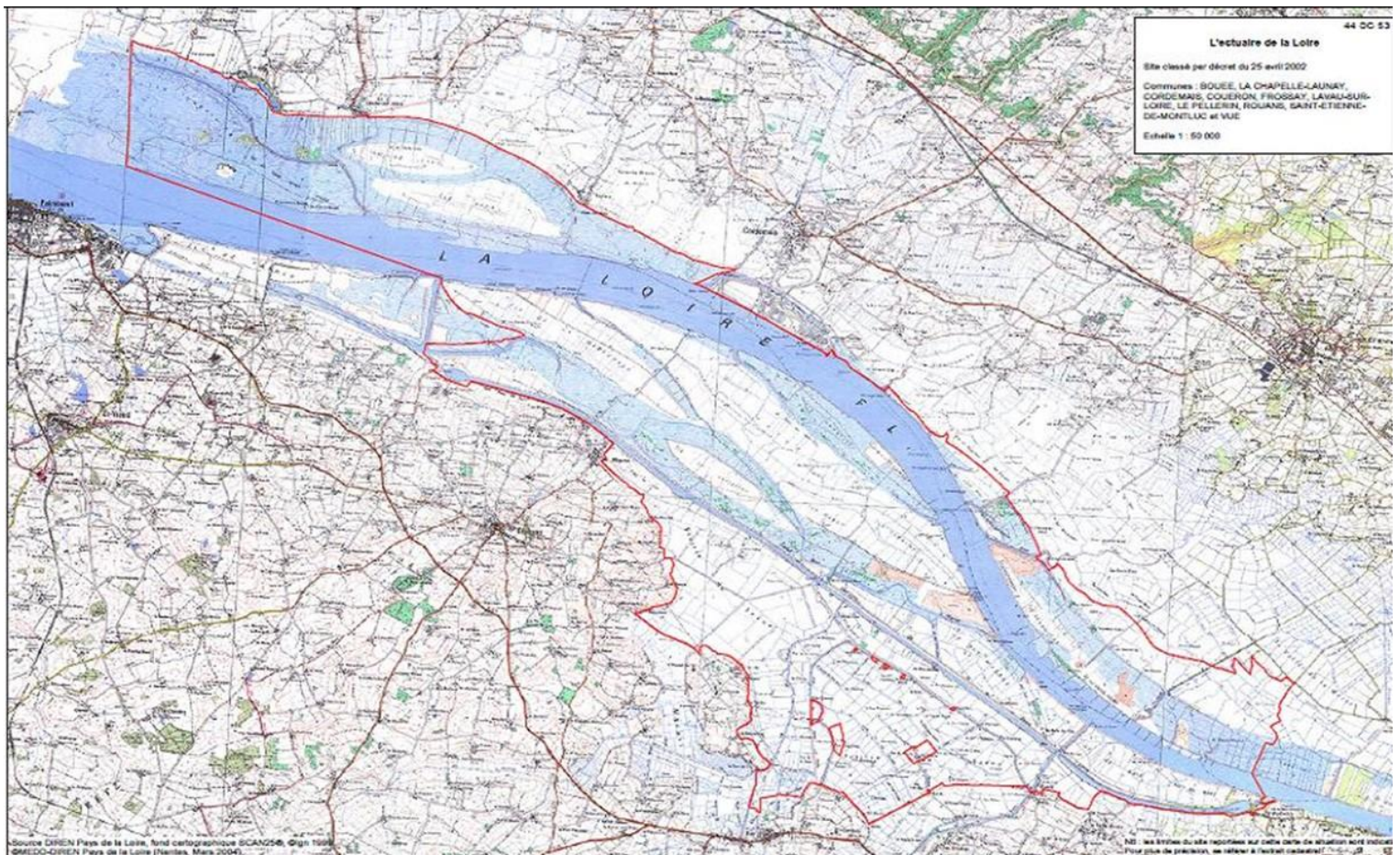
CHAMPIONSHIP ACCOMODATION AND USEFUL INFO

See following pages for details on each village

LA MARTINIERE SITE = national heritage site (red zone on map below)

NO PARKING ALLOWED on site at night (camper van – wild camping) -
camper van: Migron campsite – Saint Père Harbour campsite - Le Pellerin
sports hall (week end)

please respect the environment



Tourisme

SORTIES ET RANDONNEES

Le Pellerin compte 4 sentiers de randonnée balisés

• **Circuit du bocage**

13 km de sentiers divers pour les sportifs et les férus de randonnées.

Départ : de la cale du bac, place du commandant l'Herminier

Référencé au topo-guide, ce circuit encercle le bourg du Pellerin et l'ensemble de ses villages.

• **Circuit des Coteaux**

8 km de balade autour du bourg.

Départ : de la cale du bac, place du commandant l'Herminier

• **Circuit de la Cossonnière**

8 km de randonnée en pleine nature, au cœur des terres agricoles.

Départ : de l'aire naturelle de la Basse Ville au Vay, située sur la route reliant le Grand Chemin au Pré Louiseau.

• **Circuit du canal de la Martinière**

6 km de promenade au bord de l'eau.

Départ : de l'écluse du canal

CANAL DE LA MARTINIÈRE



Le canal de la Martinière s'étend du village de la Martinière jusqu'au bras du Carnet. Un circuit au départ de la Martinière peut se parcourir à pied, à vélo ou en voiture. Cette sympathique balade dans un cadre magnifique, permet de découvrir les anciennes écluses et d'observer une faune abondante. Le canal de la Martinière accueille également une des oeuvres pérennes d'« Estuaire Nantes-Saint-Nazaire » : « Misconceivable » de Erwin Wurm (Autriche), que les Pellerinais surnomment « le bateau mou ».

Plus d'infos sur www.estuaire.info

ACCOMODATION

LES HÉBERGEMENTS

• **La Hôte Vague**
Chambres d'hôtes
37, rue Aristide Bertreux
☎ 06 63 29 91 48

• **Hôtel l'Esplanade**
11, quai André Provost
Hôtel ouvert 7 jours sur 7.
☎ 02 40 04 68 14 ou
06 22 48 54 79
www.hotel-lesplanade.fr

• **Gîte de la Bréhannerie**
La Bréhannerie
☎ 02 40 04 68 55
06 52 39 41 38

• **Gîte Vincent Blanchard**
☎ 06 14 84 23 50
vsalax@wanadoo.fr
www.gites-nantes-pornic.com/gite.htm

• **Gîte de la Corderie**
Quai des Coteaux
☎ 09 63 43 69 07
06 82 80 23 39
contact@gitedelacorderie.fr

• **Lycée Saint-Gabriel Nantes Océan**
Allée du Bois Tillac
- 60 chambres.
- 2 salles de réception.
☎ 02 40 54 48 00

LE PELLERIN USEFUL PHONE N°

General Practitioners

Medical Practice

49 rue du château +33 02.40.04.64.13

Medical Practice

Rue des cadeniers +33 02.40.04.57.70

Church pharmacy

3 place de l'église +33 02.40.04.59.45

Market Pharmacy

36 rue de la jouardais +33 02.40.04.64.39

AMBULANCE 15 FIREMEN 18 POLICE 17

Pellerin emergency services +33 02.40.04.66.17

COMMUNE DE FROSSAY
ACTIVITÉS TOURISTIQUES

Domaine d'activité	Nom de l'entreprise	Adresse	Téléphone	Adresse mail
Camping Municipal	3 Mobil-Home et accueil de camping-cars	La Chaussée du Migron	02 40 64 59 97 07 67 50 04 79	campingdumigron@gmail.com
Chambres d'Hôtes	LUCAS Gaston et Bernadette	La Chevallerais	02.40.39.71.03	vacances44.free.fr
	HENRY Pierre	17 route de la Roche	06 63 26 48 16	bienvenuealaroche@gmail.com ou www.chambres-hotes-de-la-roche.com
	SCHERER Sylvain et Catherine	Le Château de la Rousselière	02.40.39.79.59	info@larousseliere.com ou www.larousseliere.com
Location de Salle	SCHERER Sylvain et Catherine	Le Château de la Rousselière	02.40.39.79.59	info@larousseliere.com ou www.larousseliere.com
	VINCENT Olivier	Guermiton	02.40.39.06.11 ou 06.62.58.94.85	guermiton@wanadoo.fr ou guermitonlegite.ifrance.com
Gîtes Ruraux	FOUCHER Bernard et Elisabeth	L'Hirondelle	02.40.39.70.96	www.gites-de-france-44.fr/le_ruisseau_des_noes
	TABANI Patricia	8, La Sauvageais Nord	06.78.66.52.60	p.tabani@gmail.com
	SERENNE Jean-Christophe	St Pierre	06.29.64.30.68	je.serenne44320@gmail.com
	DELEMAR Bruno	Château des pins	02.40.39.85.34 ou 06.12.97.85.52	bruno.delemar@sfr.fr ou www.giteschateaudes-pins.e-monsite.com
	GOUY François	La Chevallerais	02.40.39.73.99	gouyf@wanadoo.fr
	MOMMER Lolette	2, rue des Moulins	06 60 14 40 49	lolettemommer@icloud.com
	VINCENT Olivier	Guermiton	02.40.39.06.11 ou 06.62.58.94.85	guermiton@wanadoo.fr ou guermitonlegite.ifrance.com
	MORVAN Isabelle	Fougerouze	06.09.59.15.40	
	COUTURIER Isabelle	11, rue Saint Front	06.26.79.89.03	
Parc Animalier	Legendia Parc	La Poitevinère	02.40.39.75.06	https://legendiaparc.com/
Tourisme	Office de tourisme de Paimboeuf	Quai Sadi Carnot PAIMBOEUF	02.40.27.53.82	
Parcours Aventure en Forêt/ Paint Ball	Défi Nature	Château de la Rousselière	02.40.39.79.59	www.definature.com info@definature.com

CHEIX EN RETZ – local information

BIENVENUE A CHEIX-EN-RETZ

TOURISME

Cheix-en-Retz compte 2 circuits de randonnée :

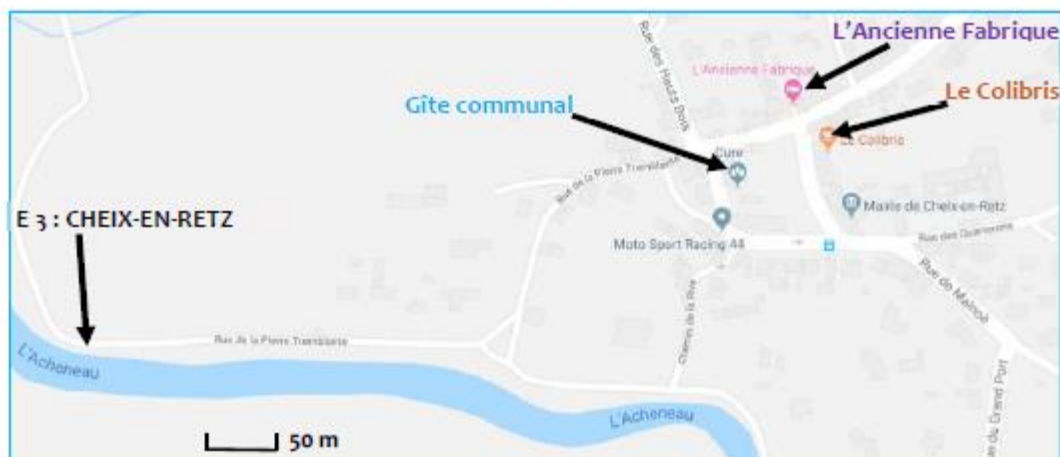
- La Pierre Tremblante (10 km) : départ place Saint-Martin dans le bourg.
- Le Grand Chemin (21 km) : situé principalement sur la commune de Rouans, ce sentier est commun au précédent le long de l'Acheneau (départ parking du lieu-dit Messan ou bourg de Rouans).

➡ Retrouvez la fiche détaillée des circuits en mairie ou auprès de l'office de tourisme de Pornic.



HEBERGEMENT / RESTAURATION

1. **Gîte communal** de 12 places réparties en 3 chambres (3 lits doubles / 2 lits doubles + 1 lit simple / 1 lit simple) situé place de l'église. Réservation auprès de la mairie au 02.40.04.65.01. Tarif à la nuitée : 23€ par personne ou 157€ gîte complet.
2. Chambres d'hôtes « **L'Ancienne Fabrique** » située place de l'église. Renseignements sur www.lanciennefabrique.fr. Réservation au 06.65.30.19.97.
3. Alimentation-bar « **Le Colibris** » : alimentation, dépôt de pain, point presse et relais-poste. 1 place Saint-Martin 44640 CHEIX-EN-RETZ – 02.40.31.12.69
4. Bar à bières & vente à emporter : **Bières & Scène** - ZA des Minées (à 850m de la place de l'église).



CONTACTS UTILES

- Mairie – 3 place Saint-Martin - 02.40.04.65.01 – www.cheixenretz.fr
- Cabinet d'infirmières : 06.72.72.49.06
- Centre secours du Pellerin : 02.40.04.66.17
- POLICE : 17 – POMPIERS : 18 ou 112 (depuis un portable) – SAMU : 15 – Pharmacie de garde : 32.37

BRAINS – local information

Brains

La commune de Brains possède un mélange harmonieux de bocage et de marais où alternent bosquets, vignes et roseaux que le circuit de promenade propose de découvrir. Idéal pour la randonnée pédestre, équestre ou en VTT, les sentiers invitent à la découverte de la nature, au plus près d'une faune et d'une flore variées. Ils reflètent la diversité des paysages ligériens sur des parcours (20 km balisés) comportant trois boucles à parcourir par étapes ou en totalité, au gré de chacun.



CIRCUIT COMPLET : 17,5 km / 5h

VARIANTES :

- **Sentier de la Noue Blanche** - 6,3 km
- **Sentier de Lorière** - 8,7 km
- **Sentier Bocage et Marais** - 11,3 km

Par l'un des 4 parkings
P1 interdit les jours scolaires

Randonnée : Pédestre, équestre, VTT

Avertissement : Sentier inondable en hiver aux points 6 à 8

La Charte du randonneur :

- Respecter les itinéraires balisés
- Respecter la propriété privée
- Respecter les cultures et les animaux
- Être courtois avec les autres usagers
- Emporter leurs déchets
- S'abstenir de faire du feu

Urgences

112

SAMU

15

Gendarmerie

17

Pompiers

18

Ces sentiers de découverte du patrimoine sont à l'initiative de la commune de Brains. Ils font partie des 23 petits voyages de Nantes Métropole



Mairie de BRAINS
2 place de la Mairie
44830 BRAINS
info@mairie-brains.fr
Tél : 02 40 65 51 30
www.mairie-brains.fr



Sentiers de découverte du patrimoine communal

BRAINS

Un patrimoine naturel,
écologique,
et historique.



Suivez le balisage :

- **Sentier de la Noue Blanche** / 1h40 / 6,3 km
 - **Sentier de Lorière** / 2h15 / 8,7 km
 - **Sentier Bocage et Marais** / 3h / 11,3 km
- (Tour complet de la commune = environ 5h / 17,5 km)

- - - - - variante
- Sens du parcours fléché

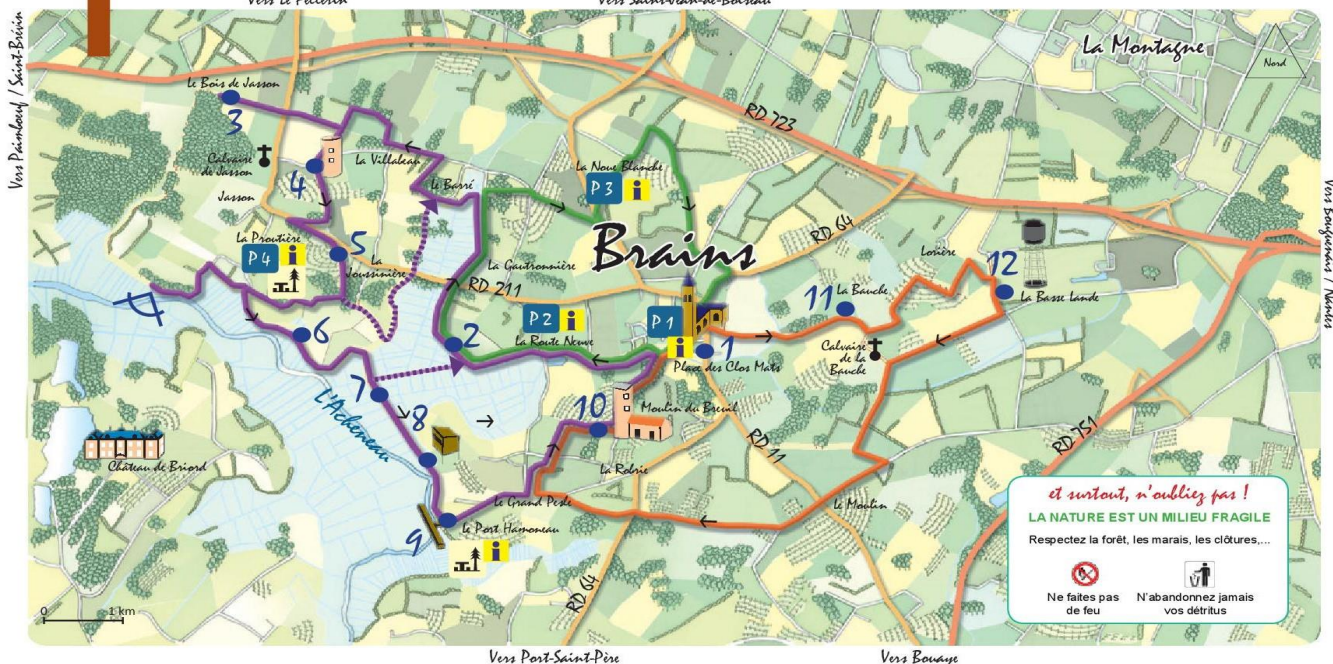
Vers Le Pellerin

Vers Saint-Jean-de-Boiseau

- Bonne direction
- À droite
- À gauche
- Mauvaise direction

Suivez les indications :

- 1 Point d'intérêt du sentier (équipements d'interprétation et/ou d'observation)
- P1 Parking étape
- Aire de pique-nique aménagée
- Panneau d'information
- Point de vue



et surtout, n'oubliez pas !
LA NATURE EST UN MILIEU FRAGILE
Respectez la forêt, les marais, les clôtures...

- Ne faites pas de feu
- N'abandonnez jamais vos déchets

PORT SAINT PERE – local information

COMMUNE DE PORT SAINT PÈRE ACTIVITES TOURISTIQUES				
Domaine d'activités	Nom de l'entreprise	Adresse	Téléphone	Site Internet
Camping Municipal	42 emplacements	Port de la Morinière	02.40.31.50.13	http://www.mairie-port-saint-père.fr
Chambres d'Hôtes	Mme Martin	Tartifume	02.40.31.51.61	
	Mme Herrouin Catherine	La Bogetterie		http://www.demeure-arabesques.com/
Gîtes	Gîtes de l'Acheneau et des Marais	M et Mme PELLEGRINO Gilbert 10 rue de Nantes	02.51.72.95.65	www.gites-bretagne-sud.fr
	L'Aubinerie	M PELLERIN Daniel.	02.40.04.68.59	
	La Bruyère	M et Mme BATARD Mathieu et Cathie	06.50.82.89.60 ou 06.99.01.44.37	http://www.grandgite-labruyere.com
	La Petite Peltanche	Jeanne-Chantal CHAUVET et Frédéric LOQUAI	02.40.31.54.01	
	le Fief de la Fontain	M. DEVY Hervé 13 rue des frênes	06.71.33.43.36 ou 02.40.31.50.96	http://www.gitelefiefdelafontaineportsaintpère.com/#Accueil.A
	La Quetterie	M et Mme FALOURD Alain et Catherine	02.40.31.96.41	https://www.gitedelaquetterie.fr
	Tartifume	M MORISSON Luc.	02.40.04.85.47 et 06.32.16.90.19	www.gite-anma.fr
Hôtel	Hôtel Nuit de Retz	Zone de loisirs	02.40.57.91.14.	
Restauration	L'Auberge du Pays de Retz	Zone de Loisirs	02.40.04.84.84	aubergedupaysderetz@wanadoo.fr
	Crêperie Bar Restaurant le St-Georges	M. DECORPS 1 place de l'église	02.40.31.68.72	http://www.creperie-restaurant-le-st-georges.fr
	Pizzeria	4 rue de Pornic	02.40.05.69.02	
Tourisme	Office de Tourisme de Pornic	Place de la gare PORNIC	02.40.82.04.40	
Parc Animalier	Planète Sauvage	La Chevalerie - Port saint père	02.40.04.82.82.	
Location Canoës-Kayaks	Escapade Nature	Rue de la Morinière	07.68.58.98.83	

ESPACES LOCATIONS - Le Bois Tillac

Allée du Bois Tillac- 44 640 Le Pellerin

02 40 544 800

locations.lepellerin@leboistillac.fr

www.leboistillac.fr



POSSIBILITE HEBERGEMENT LYCEE LE BOIS TILLAC

Situé à proximité de l'accueil et du secteur A (2kms) – allée du bois Tillac – 44640 LE PELLERIN

Chambres 3 places équipées de toilette et douche : pour 1 équipe : 2 chambres

FORFAIT par soirée (vendredi soir – samedi soir) : 35 € /personne comprenant 1 formule ½ pension (repas du soir – nuit – petit déjeuner) – soit 70 € pour 2 soirées

Prestation en sus :

- Literie jetable (drap housse + housse de couette + taie d'oreiller) kit complet à 5 €
- Forfait ménage de chambre : 9 € (sinon ménage à faire par les équipes à leur départ)
- Prévoir du froid de votre côté (pas de frigo au niveau des chambres)

2 Badges de chambre remis à chaque équipe – vendredi 18H forfait 2 nuits samedi 18H30 forfait 1 nuit

NOM DE L'EQUIPE :

NOM DES PECHEURS

1-

2-

3-

4-

NOM DES ACCOMPAGNATEURS

1-

2-

3-

4-

Responsable équipe (nom-téléphone-boite mail) :

FORFAIT 1 SOIREE (repas samedi soir – nuitée – petit déjeuner dimanche matin)

NB PERSONNES	NOMBRE	* 35 € =	€
LITERIE JETABLE	NOMBRE	* 5 € =	€
FORFAIT MENAGE	(O ou 1)	* 9 € =	€
ORDRE CHEQUE CD 44 (total)		TOTAL =	€

FORFAIT 2 SOIREES (repas vendredi et samedi soir – 2 nuitées – petit déjeuner samedi et dimanche matin)

NB PERSONNES	NOMBRE	* 70 € =	<u>€</u>
LITERIE JETABLE	NOMBRE	* 5 € =	€
FORFAIT MENAGE	(O ou 1)	* 9 € =	€
ORDRE CHEQUE CD 44 (total)		TOTAL =	€

Informations – envoi du chèque avec règlement à l'ordre du CD 44

CD 44 : GUILLE Fabien – 14 route du Tour – 44830 BOUAYE – 06 64 33 95 70 – challenge.sensas@yahoo.com

TRIAL SPONSORS

For your bait orders :



TOUT pour la pêche

LE PECHEUR DU PAYS DE RETZ



Votre spécialiste pêche au coup depuis 2012 dans le 44
200 m² dédiés à la pêche au coup avec les plus grandes marques

Fouillis - Asticots - Gozzers
Vers de vase français ou russe
Pinkies - Dendros à couper
Casters - Terreaux à escher...



Renseignements et tarifs
au 02 40 40 19 64

Commande avant midi le lundi précédent l'épreuve.

Livraison d'esches au lieu de rendez-vous



Peche-Expert.com

Tout le matériel pour les passionnés

PECHE MER - EAUX DOUCES - EXOTIQUE



www.halieutica.fr

55, rue de la butte de Praud
44400 Rezé
Tel : 02 51 70 15 30 / Fax : 02 51 70 15 28
m@il : halieutica-peche@orange.fr

Horaires d'ouverture : Heures été ou hiver , renseignez-vous !



Itinéraire

POUR VOS ESCHES
Ets GAVINI



02 51 70 15 30

Livraison gratuite sur le lieu de rendez-vous
Commandez de préférence
7 jours avant votre épreuve

06 67 56 25 79

Nos productions

Les DENDROS par 250 gr, 1 kg et 5 kg
Nos BABY dendros par boîte de 100 mini
Incontournable pour plaquettes et brèmes

Mais aussi toutes les autres esches :
Gozzers rubis, blancs..., Pinkies, Fouillis... etc.

Passer vos commandes le lundi midi au plus tard



90 Rue des Fouleries
28200 Châteaudun
Eure-et-Loir - Centre - France

02 37 66 14 52